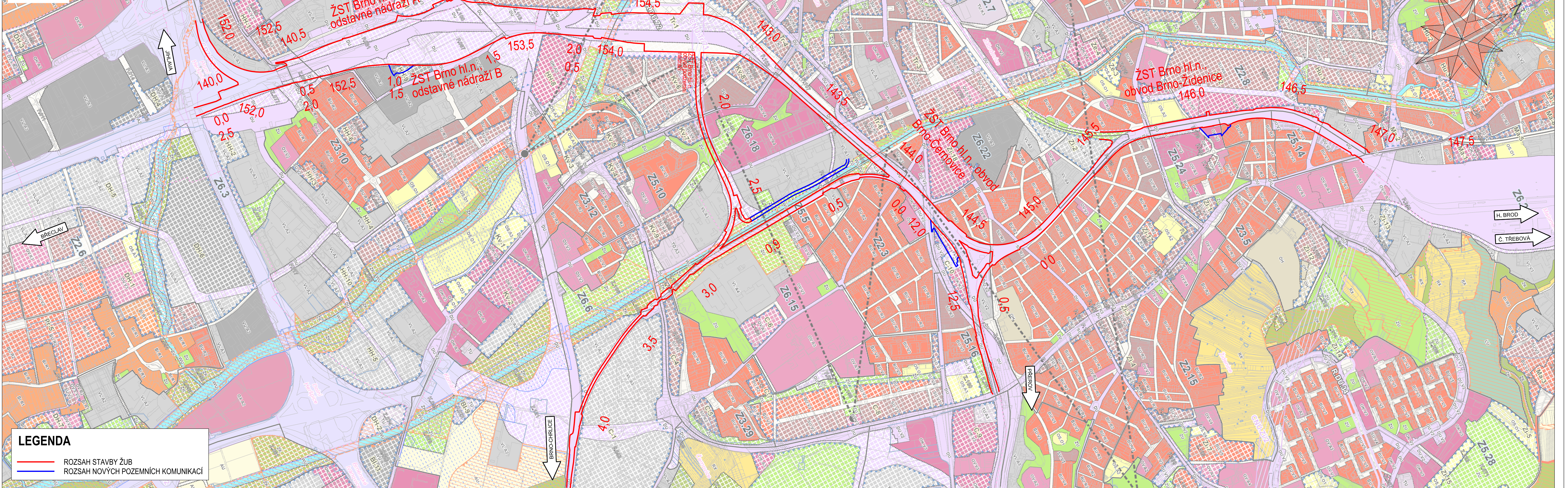


**SITUAČNÍ ZÁKRESY STAVBY DO VÝKRESŮ PLÁNOVACÍCH DOKUMENTACÍ
PŘIPRAVOVANÝ NOVÝ ÚZEMNÍ PLÁN MĚSTA BRNA - HLAVNÍ VÝKRES
M 1:10 000**



AGENDA PŘIPRAVOVANÉHO ÚZEMNÍHO PLÁNU



Změň	Územní rezervy
BU	BU - Bydlení všeobecné
BI	BI - Bydlení individuální
SU	SU - Smíšené obytné všeobecné
OV	OV - Občanské vybavení veřejné
OK	OK - Občanské vybavení komerční
OX	OX - Občanské vybavení jiné
OS	OS - Občanské vybavení - sport
OH	OH - Občanské vybavení - hřbitovy
VU	VU - Výroba všeobecná
VL	VL - Výroba lehká
TU	TU - Technická infrastruktura všeobecná
TO	TO - Technická infrastruktura - nakládání s odp.
DU	DU - Doprava všeobecná
DK	DK - Doprava kombinovaná
PU	PU - Veřejná prostranství všeobecná
RU	RU - Rekreace všeobecná
RI	RI - Rekreace individuální
RX	RX - Rekreace jiná
ZU	ZU - Zeleň všeobecná
ZK	ZK - Zeleň krajinná
LU	LU - Lesní všeobecné
AU	AU - Zemědělské všeobecné
WU	WU - Vodní a vodoohospodářské všeobecné

STRUKTURA ZÁSTAVBY

K - kompaktní
V - volná
R - rezidenční nízkopodlažní
A - areálová
O - stavebně omezená
X - bez zástavby


VÝŠKOVÉ HLADINY ZÁSTAVBY

- 1	3 - 7 m
- 2	3 - 10 m
- 3	6 - 16 m
- 4	9 - 22 m
- 5	12 - 28 m
- 6	12 - 28 m s převyšující zástavbou do 40 m
- 7	výškové stavby

obecně		Místa pohledů na vedutu města
individuální		Místa pohledů na vedutu města - podmíněné
bytné všeobecné		Chráněné pohledy na vedutu města
vybavení veřejné		Rozvojové lokality
vybavení komerční		Rekreační oblasti
vybavení jiné		Placha řízeného rozlivu - Poldr Chrlice
vybavení - sport		Retenční prostor
vybavení - hřbitovy		Zastavěné území vymezené k 1.3.2023
obecná		Koridor plošně vymezený
ská		Koridor nad plochami s rozdílným způsobem využití
infrastruktura všeobecná		Lokální biocentrum
infrastruktura - nakládání s odpady		Lokální biokoridor
obecná		Regionální biocentrum
ombinovaná		Regionální biokoridor
rostranství všeobecná		Nadregionální biocentrum
obecná		Nadregionální biokoridor
individuální		Zóny se shodným charakterem
jiná		Zastavitelná plocha
obecná		Plocha přestavby
nná		Plocha změny v krajině

	<u>PODROBNĚJŠÍ VYUŽITÍ</u>
f. - -	zoologická zahrada, arboretum
pz. - -	sociální služby a péče o rodinu, zdravotní služby
s. - -	vzdělávání a výchova
m. - -	armáda

Správní členění

 Řešené území


----- Hranice katastrálních území

KÓD PLOCHY S ROZDÍLNÝM ZPŮSOBEM V

OV.m.A1

- výšková hladina zástavby
- struktura zástavby
- podrobnější využití
- způsob využití

Revize:	Datum:	Popis:	Kontrola:
001	12.4.2024	Dokumentace po oponentním posudku	Jakuš
000	30.11.2023	-	Ing. J. J. J.

Stavebník/Investor:	Správa železnic, státní organizace	
Adresa:	Dlážděná 1003/7, 110 00 Praha 1	
Zástupce investora:	Stavební správa východ	
Adresa:	Nerudova 773/1, 779 00 Olomouc	

Zhotovitel díla:	Správa železnic, státní organizace
Adresa:	Dlážděná 1003/7, 110 00 Praha 1
Kontakt:	T: +420 972 235 830 E: O9sek@spravazeleznic.cz
Zhotovitel objektu:	Správa železnic, státní organizace
Adresa:	Dlážděná 1003/7, 110 00 Praha 1
Kontakt:	T: +420 972 235 830 E: O9sek@spravazeleznic.cz

Název stavby/akce:			Osmační
	Železniční uzel Brno		Osmační
Název části:	Záměr projektu - příloha		Osmační
Název objektu/díleč části:	Ostatní přílohy Doprovodná dokumentace		Osmační
Název přílohy:	Situční zákresy stavby do výkresů plánovacích dokumentací		Číslo přílohy
Název díleč části přílohy:	Připravovaný nový územní plán města Brna		
Odpovědný projektant:	Zpracovatel přílohy:	Měřítko: 1:10 000	Stupeň podrobnosti
Ing. Josef Buriánek	Ing. Tomáš Balabán	Formáty: -	
Kraj:	Katastrální území:	TUDU:	Smluvní číslo
Jihomoravský	dle identifikačních údajů	-	
Uchazeve investora:	Seznam dokumentace:	Číslo:	Podpisové:
5 6 2 7 0 0 5 0 5 8 0	2 P K X X	K 8 X X X X	X X X X X X X X X X
			9 X

Použitý podklad: Neschválený Návrh ÚPmB ve formě Návrhu pro společné jednání
Hlavní výkres 1:10 000; 02/2024
Zdroj: Magistrát města Brna, Odbor územního plánování a rozvoje